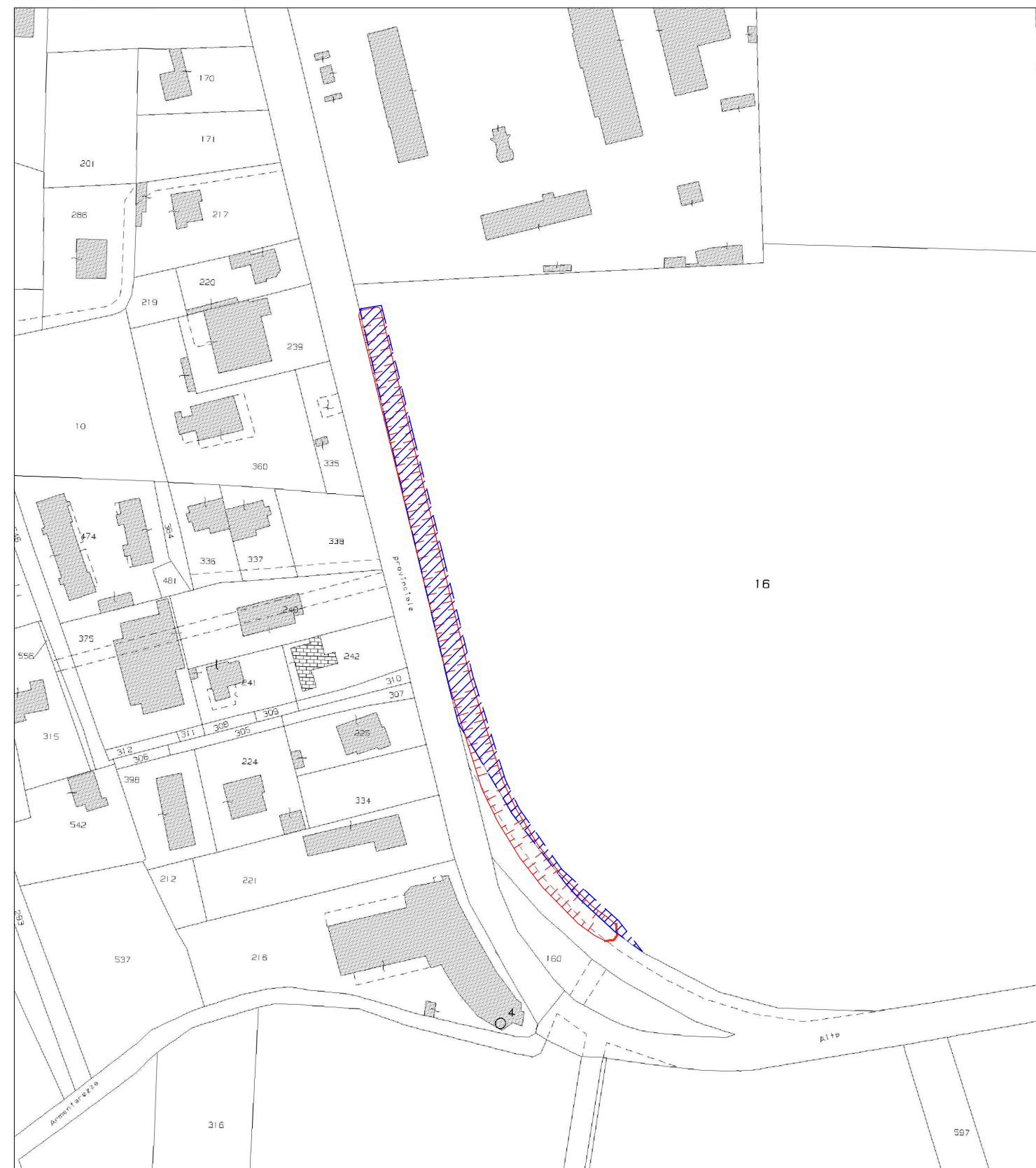





Intervento bacino di laminazione via Oberdan

PLANIMETRIA CATASTALE
Scala 1.2.000



 Ciglio superiore fosso di laminazione
 Manufatto di sbarramento di progetto

 Aree soggette a esproprio

ELENCO MAPPALI SOGGETTI AD ESPROPRIO, OCCUPAZIONE TEMPORANEA E SERVITU' E RELATIVE CARATTERISTICHE ED ESTENSIONI

fg.	part.	ditta proprietaria	consistenza del terreno	ESPROPRI		
				area [mq]	valore [euro/mq]	indennità [euro]
34	16	CONTI DA CONTURBIA ROTA DI FRANCESCO DA CONTURBIA & C. SOCIETA' AGRICOLA SEMPLICE con sede a CASARSA DELLA DELIZIA c.f. 01037270939	SEMINATIVO	1921,4	█	█
TOTALE ESPROPRI				€	█	

TOTALE INDENNITA' € █



REGIONE AUTONOMA FRIULI VENEZIA GIULIA

Comune di San Vito al Tagliamento (PN)

**REALIZZAZIONE OPERE DI MESSA IN SICUREZZA
IDRAULICA DEL TERRITORIO COMUNALE**

Progetto di fattibilità tecnica ed economica

DATA
marzo 2019

ELABORATO
PLANIMETRIA CATASTALE E PIANO
PARTICELLARE
Bacino di laminazione via Oberdan

TAVOLA
TAV. V4c

PROGETTISTA

COLLABORATORI

ing. GIOVANNI MASO
via Cavour, 7
33077 SACILE (PN)
tel. 0434-734956
e-mail: giova.maso@gmail.com

Ing. FABIO ONGARO