

Regione Autonoma Friuli Venezia Giulia
Provincia di Pordenone
Comune di San Vito al Tagliamento

Piano Regolatore Generale Comunale

Variante n. 65

Allegato n. 3 alla Relazione
Modifiche agli elaborati
relativi alla zona A0



COMUNE DI SAN VITO AL TAGLIAMENTO

P.R.G.C. variante n. 65


frazione di PRODOLONE

PROGETTO ZONE OMOGENEE A0

SCALA 1:750

LEGENDA :

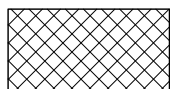
EDIFICI SOTTOPOSTI A:




A01 - Restauro



A02 - Conservazione tipologica



A03 - Ristrutturazione edilizia



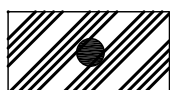
A04 - Demolizione/Ricostruzione



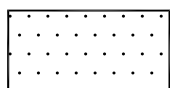
A03 / A04 Ristrutturazione Edilizia - Demolizione/Ricostruzione



A05 - Demolizione senza ricostruzione



A06 - Edifici recenti



A06 - Aree di nuova edificazione

PRESENZA DI ELEMENTI E MANUFATTI DA TUTELARE

- ⊕ Presenza di affreschi ancone e decorazioni
- ⊙ Presenza di particolari costruttivi da conservare (archi, cornici, camini, etc.)
- Presenza di altri manufatti di pregio (fontane, monumenti, etc.)
- ▲ Presenza di fronti con paramento a vista in mattone , sasso, o misti
- Presenza di recinzioni tradizionali in mattone , sasso, o misti
- ◁.....▷ Presenza di fronte unitario

ALTRE INFORMAZIONI



Perimetro di zona omogenea "A0"



Perimetro di Piano di Recupero approvato



Passo carraio porticato



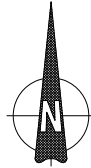
Passo carraio



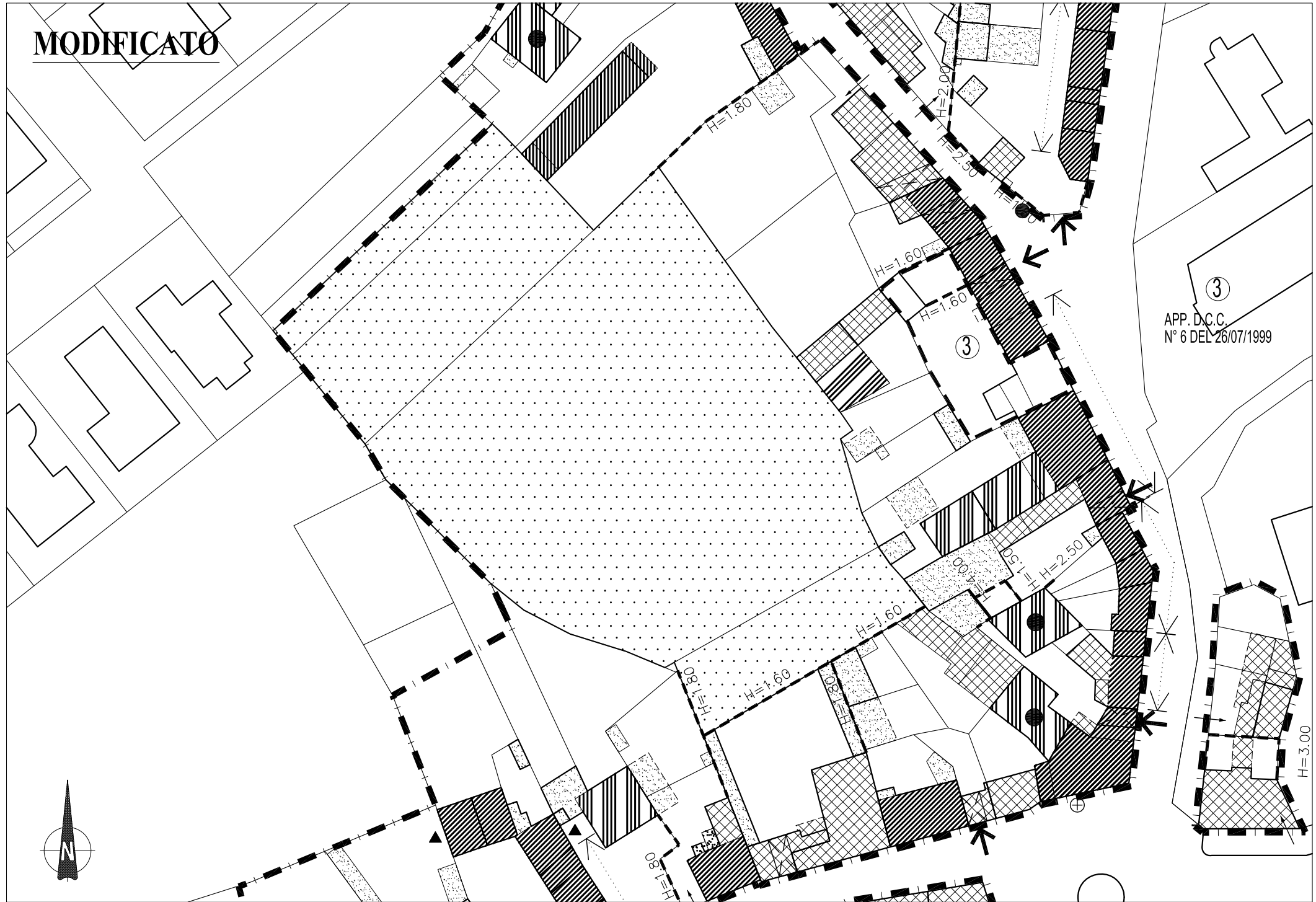
Passo carraio tradizionale

VIGENTE

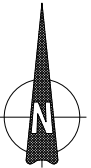
③
APP. D.C.C.
N° 6 DEL 26/07/1999



MODIFICATO



③
APP. D.C.C.
N° 6 DEL 26/07/1999





COMUNE DI SAN VITO AL TAGLIAMENTO

P.R.G.C. variante n. 65

frazione di PRODOLONE

PERIMETRAZIONE AMBITI UNITARI DI INTERVENTO AI SENSI DELL'ART. 12, PUNTO 3.3

SCALA 1:1.000

LEGENDA :

— PERIMETRO ZONA OMOGENEA A0

■ ■ ■ ■ ■ PERIMETRO AMBITI UNITARI DI INTERVENTO

